

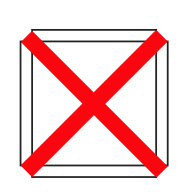


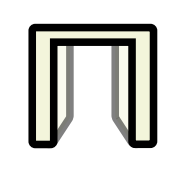
MAPA TEMÁTICO - FLONA I


LEGENDA


 SEDE DA FLONA


 PONTOS ATRATIVOS

 FECHADO


 ACESSO - VEÍCULOS


 ACESSO - BICICLETA


 CÓRREGO


 LIMITE DA FLONA

TRILHAS

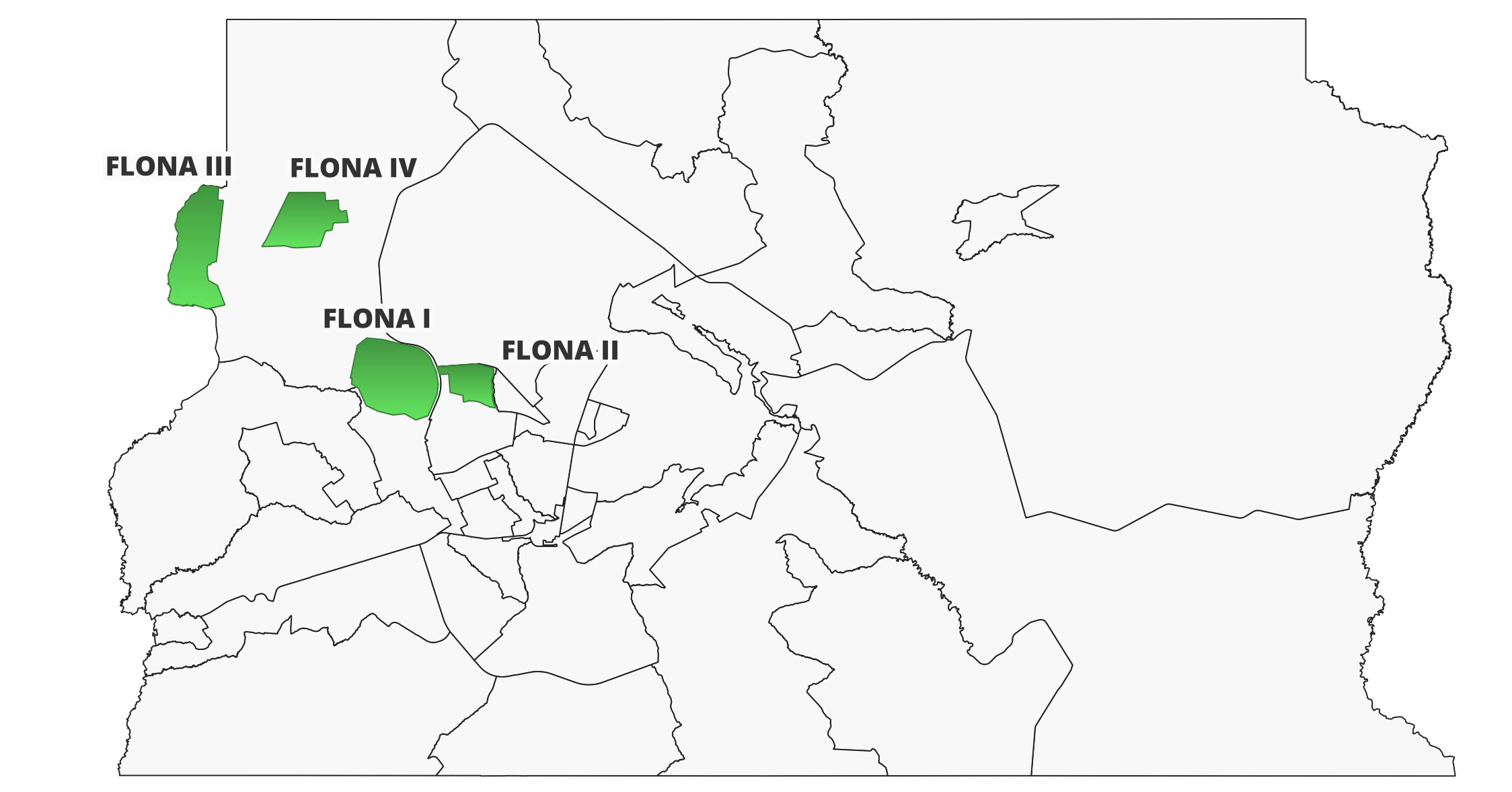
 SUCUPIRA - 36 km

 BURITI - 18 km

 PEQUI - 12 km

 JATOBÁ - 6 km

Localização das FLONAS no Distrito Federal



Mapa elaborado pelos alunos do 4º Curso de Orientação e Navegação Terrestre (4º CONAT): 2º Ten. QOBM/Comb. ROCHA; SubTen. QBMG-1 F. AUGUSTO; 3º Sgt. QBMG-1 CONFORTINI e Sd. QBMG-1 R. CEZAR.

Desenvolvido por:



Sistema de Coordenadas Universal Transversa de Mercator - UTM
FUSO: 23 S
Datum SIRGAS 2000
Fonte: ICMBio; GEOPORTAL/DF; Google Satélite e SISDIA/DF
Data: Março/2023